

## Lehr- und Lernmittel – interaktive Software

### Magnetische Tafelpuzzles



### B1-Brandschutz-Karten



### Begehbare Lern- und Spielmatte



**MIT BILDERN MACHT DAS LERNEN SPASS!**

- Ein Bild sagt mehr als 1000 Worte
- Bilder bilden

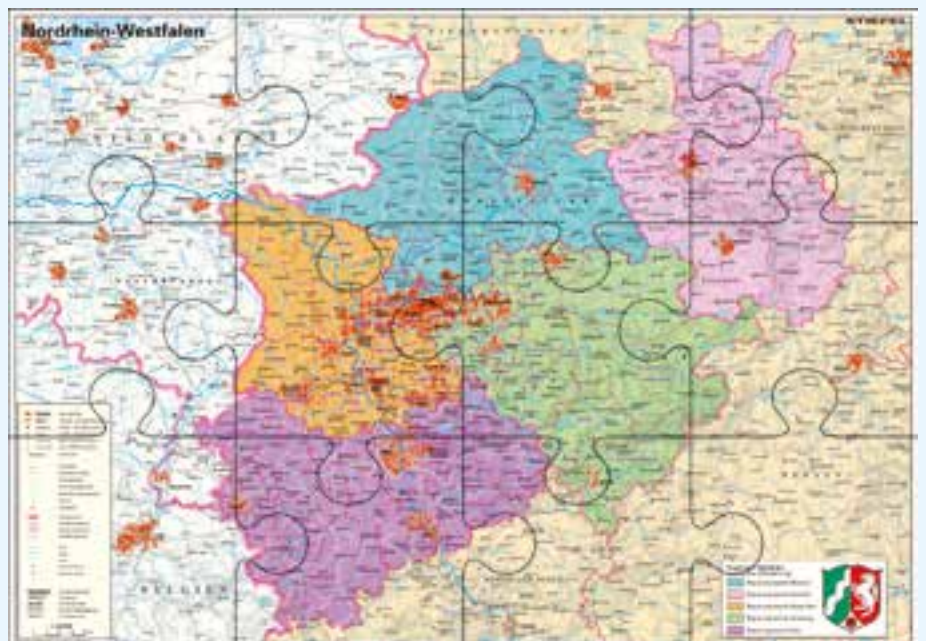
## XXL-Tafelpuzzles



Magnetpuzzle Deutschland politisch  
P-MAG47550 82x115 cm 198,-



QR-Code mit Verlinkung  
zum Produktvideo  
**Deutschland**  
zum STIEFEL-Shop



Magnetpuzzle Nordrhein-Westfalen politisch, 12teilig  
P-MAG24100 136x96 cm 198,-

Mit Bildern macht das Lernen Spaß!

# Magnetische XXL-Puzzles für die Schultafel



Magnetpuzzle Welt politisch  
P-MAG842867 136x96 cm

198,-



QR-Code mit Verlinkung  
zum Produktvideo **Welt**  
zum STIEFEL-Shop



QR-Code mit Verlinkung  
zum Produktvideo **Europa**  
zum STIEFEL-Shop



Magnetpuzzle Europa politisch  
P-MAG47420 136x96 cm

198,-



Magnetpuzzle Bayern politisch  
P-MAG21200 136x96 cm

198,-

Weitere Abbildungen von  
magnetischen Puzzles finden Sie auf  
[www.Stiefel-Verlag.de](http://www.Stiefel-Verlag.de)  
z. B.

- ✓ **Bundesländer:** Niedersachsen, Rheinland-Pfalz usw.
- ✓ **Länder:** Niederlande, Belgien, Luxemburg, Dänemark, Großbritannien, Frankreich, Schweiz, Österreich, Italien

**Mit Bildern macht das Lernen Spaß!**

# Magnetische Tafelbilder



Magnettafeln Heimisches Obst und Gemüse  
56 Teile à 13x13 cm, 6 Stück blanko  
MTB-207

129,-



Magnettafeln Heimische Haustiere  
20 Teile à 19x14 cm, 4 Stück blanko  
MTB-7585

98,-



Magnettafeln Ernährungspyramide,  
54 Teile à 13x13 cm, 22 Stück blanko  
MTB-096

129,-



**Alle Tafelbilder sind magnetisch und mit Folienstiften beschreib- und abwischbar!**



Die Schule - vom Bild zum Plan, Magnettafeln  
7 Teile à 48x40 cm bzw. 38x11 cm  
MTB-84040

129,-

**Mit Bildern macht das Lernen Spaß!**

# Magnetische Tafelbilder



◀ **Längen**  
MTB-02440L  
97x30 cm 34,90



◀ **Fläche**  
MTB-02440F  
97x30 cm 34,90



◀ **Volumen**  
MTB-02440V  
97x30 cm 34,90



◀ **Gewicht**  
MTB-02440G  
97x30 cm 34,90

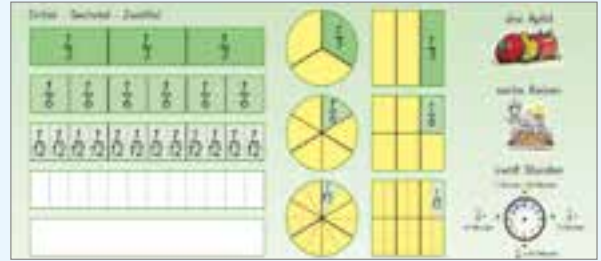
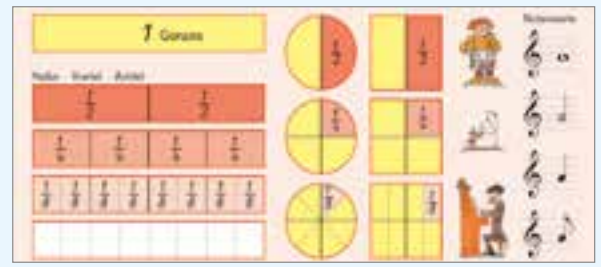


◀ **Liter**  
MTB-02440Li  
97x30 cm 34,90



◀ **Zeit**  
MTB-02440Z  
97x30 cm 34,90

Magnettafeln Maßeinheiten  
6 Teile à 97x30 cm  
MTB-02440P 179,-

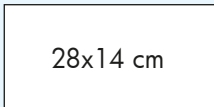


Magnettafeln Bruchrechnen  
3 Teile à 97x40 cm bzw. 97x28 cm  
MTB-02480 129,-

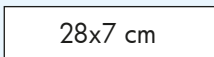


Zeitstreifen Geschichte magnetisch  
4 Teile à 97x30 cm  
MTB-54000 129,-

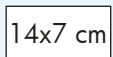
## Magnetische Tafelschilder, blanko:



6 Stück zum Beschriften



10 Stück zum Beschriften



40 Stück zum Beschriften

MTB-56

98,-

Mit Bildern macht das Lernen Spaß!

# Magnethaftende, aufrollbare Mehrzwecktafeln

Alle magnethaftenden  
Mehrzwecktafeln  
sind erhältlich im  
Hochformat (Größe: 97 x 136 cm)  
und  
Breitformat (Größe: 136 x 97 cm)

Rückseite: Whiteboardtafel

Magnethaftende Tafel blank schwarz/  
Rückseite weiß

Art.Nr. MAG-HF-BL Größe: 97x136 cm  
Art.Nr. MAG-BF-BL Größe: 136x97 cm  
119,- EUR inkl. MwSt.

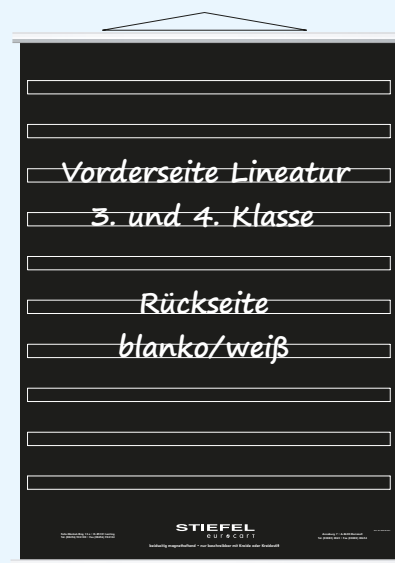
zum fächerübergreifenden  
Erarbeiten wichtiger Themen

- ✓ vielseitig einsetzbar
- ✓ zum Festigen des Lehrstoffs
- ✓ beidseitig beschreib- und abwischbar:  
Vorderseite mit Kreide oder Kreidestiften,  
Rückseite mit Folienstiften
- ✓ beidseitig magnethaftend
- ✓ mit Holzbeleistung und  
Aufhängeschnur



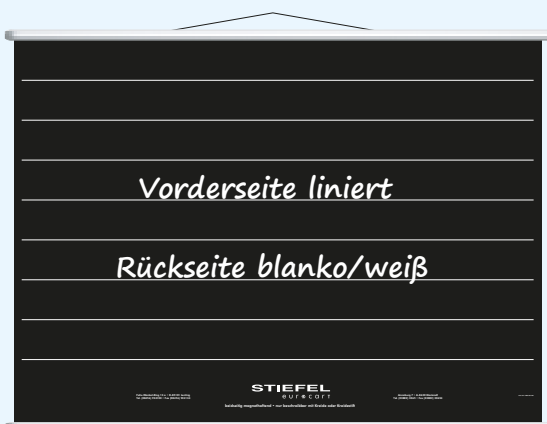
Magnethaftende Tafel  
Lineatur für 1. und 2. Klasse

Art.Nr. MAG-HF-LIN1 Größe: 97x136 cm  
Art.Nr. MAG-BF-LIN1 Größe: 136x97 cm  
149,- EUR inkl. MwSt.



Magnethaftende Tafel  
Lineatur für 3. und 4. Klasse

Art.Nr. MAG-HF-LIN3 Größe: 97x136 cm  
Art.Nr. MAG-BF-LIN3 Größe: 136x97 cm  
149,- EUR inkl. MwSt.



Magnethaftende Tafel liniert

Art.Nr. MAG-HF-LIN Größe: 97x136 cm  
Art.Nr. MAG-BF-LIN Größe: 136x97 cm  
149,- EUR inkl. MwSt.




Magnethaftende Tafel kariert

Art.Nr. MAG-HF-KAR Größe: 97x136 cm  
Art.Nr. MAG-BF-KAR Größe: 136x97 cm  
149,- EUR inkl. MwSt.

# Begehbare Lern- und Spielmatte, Puzzles



Alle Lern- und Spielmatte sind auch als 12teiliges XXL-Puzzle erhältlich!



Wiese

WB7662 Bodenmatte ca. 96x120 cm 119,-  
P-WB7662 Puzzle ca. 96x120 cm 119,-



Zahlenhaus 1-10

WB02430 Bodenmatte ca. 96x136 cm 119,-  
P-WB02430 Puzzle ca. 96x136 cm 119,-



Kindereuropakarte - Max und Maxi entdecken Europa

WB115533 Bodenmatte ca. 136x96 cm 129,-  
P-WB115533 Puzzle ca. 136x96 cm 129,-



Jahreszeiten

WB1912 Bodenmatte ca. 96x136 cm 119,-  
P-WB1912 Puzzle ca. 96x136 cm 119,-



Deutschland Bundesländer

WB47555 Bodenmatte ca. 96x136 cm 129,-  
P-WB47555 Puzzle ca. 96x136 cm 129,-

Weitere begehbare Lernmatte finden Sie auf

[www.Stiefel-Verlag.de](http://www.Stiefel-Verlag.de)

z. B.


- ✓ Wald
- ✓ Wasser
- ✓ Wir sind ein starkes Team **NEU**
- ✓ Grundwissen Deutsch
- ✓ Das Jahr
- ✓ Tag und Nacht

## VINYL – ein flexibler Werkstoff

VINYL ist einer der ältesten gebräuchlichen Kunststoffarten und wird seit Jahren in der Bautechnik bis hin zu medizinischen Hilfsmitteln eingesetzt. Auch aus dem häuslichen Bereich ist VINYL nicht mehr wegzudenken (Frischhaltedosen, Eimer etc.). Durch spezielle Prägeverfahren entsteht eine angenehme Haptik, die auch für die hohen hygienischen Ansprüche in Kindergärten, Arztpraxen oder Kliniken gut geeignet ist. Wegen ihrer Elastizität sorgen die Vinylmatte für eine ruhige Raumakustik und hervorragenden Gehkomfort. Vinylböden sind aufgrund ihrer positiven Eigenschaften nachhaltige und sehr beliebte Bodenbeläge.

Mit Bildern macht das Lernen Spaß!

# Begehbare Lern- und Spielmatten, Puzzles



Kinderweltkarte – Max und Maxi entdecken die Welt

WB115520 Bodenmatte 136x96 cm 129,-  
P-WB115520 Puzzle 136x96 cm 129,-



Tierweltkarte

WB115540 Bodenmatte 136x96 cm 129,-  
P-WB115540 Puzzle 136x96 cm 129,-



Sonnensystem

WB33570 Bodenmatte 136x96 cm 129,-  
P-WB33570 Puzzle 136x96 cm 129,-



Die wichtigsten Verkehrszeichen

WB3034 Bodenmatte 96x136 cm 119,-  
P-WB3034 Puzzle 96x136 cm 119,-

Alle Lern- und Spielmatten sind auch als 12teiliges XXL-Puzzle erhältlich!



Die Welt zum Kennenlernen

WB47441 Bodenmatte 136x96 cm 129,-  
P-WB47441 Puzzle 136x96 cm 129,-

Weitere begehbare Lernmatten finden Sie auf [www.Stiefel-Verlag.de](http://www.Stiefel-Verlag.de).



Das Drachen ABC

WB0163 Bodenmatte 136x96 cm 119,-  
P-WB0163 Puzzle 136x97 cm 119,-



Das Heilige Land

WB50010 Bodenmatte 96x136 cm 129,-  
P-WB50010 Puzzle 96x136 cm 129,-



Orchester-Instrumente

WB3550 Bodenmatte 96x136 cm 119,-  
P-WB3550 Puzzle 96x136 cm 119,-

Mit Bildern macht das Lernen Spaß!






Wer wird Fußball-Meister?

WB7781 Bodenmatte inkl. 100 Wurfscheiben

290x97 cm

149,-



Hüpfspielmatte 1-10

WB7780 Bodenmatte  
inkl. 100 Wurfscheiben  
97x290 cm

149,-



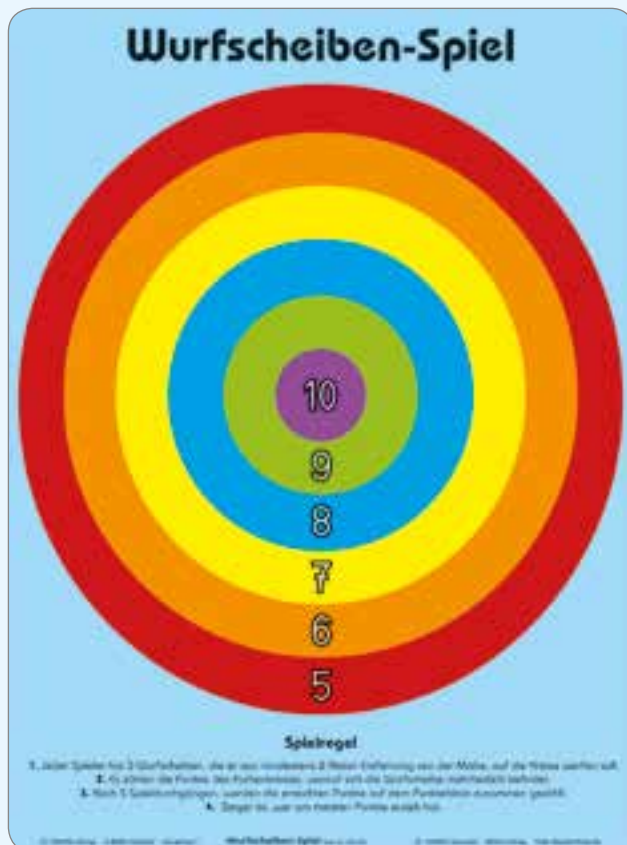
Regenbogen-Wurfspiel

WB7790 Bodenmatte inkl. 100 Wurfscheiben

180x97 cm

129,-

NEU!



Wurfscheiben-Spiel

WB7791 Bodenmatte inkl. 100 Wurfscheiben 97x130 cm 119,-

Mit Bildern macht das Lernen Spaß!

# B1-Brandschutzzertifizierte Stoffkarten XXL

für Schulgänge und Fluchtwege (Metallstäbe)  
(inkl. kostenlosen Logoeindruck für Schule, Institution usw.)



Die Welt zum Kennenlernen (hier mit Eindruck)

ST947441 Displaystoff 190x140 cm 199,-  
ST947441ML Displaystoff 190x140 cm 239,-



B1-Brandschutzzertifikat  
„schwer entflammbar“



Deutschland und Europa in der Welt

ST984050 Displaystoff 190x140 cm 199,-  
ST984050ML Displaystoff 190x140 cm 239,-



Kinderweltkarte – Max und Maxi entdecken die Welt

ST9115520 Displaystoff 190x140 cm 199,-  
ST9115520ML Displaystoff 190x140 cm 239,-

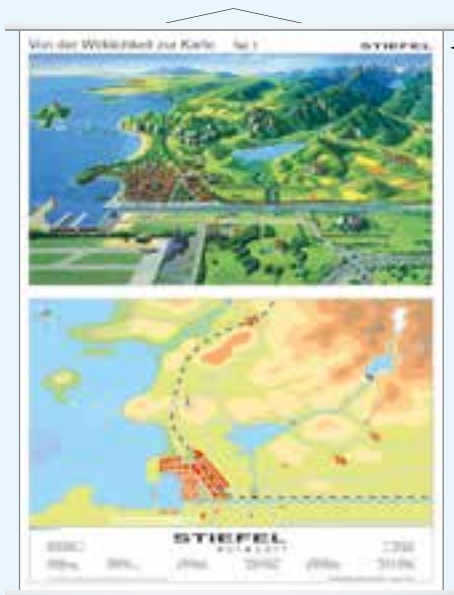


Europa und der Nahe Osten politisch

ST926000 Displaystoff 190x140 cm 199,-  
ST9260001ML Displaystoff 190x140 cm 239,-


**Mit Bildern macht das Lernen Spaß!**

# Einführung in das Kartenlesen – Lehrtafeln




◀ Von der Wirklichkeit zur Karte 1  
84010 120x160 cm 99,-

beschreib- und abwischbar



Von der Wirklichkeit zur Karte 2 ▶  
84020 120x160 cm 99,-



◀ Von der Wirklichkeit zur Karte 3  
84030 120x160 cm 99,-

beschreib- und abwischbar



Von der Wirklichkeit zur Karte 4 ▶  
84040 120x160 cm 99,-

## LERNSOFTWARE – VON DER WIRKLICHKEIT ZUR KARTE interaktiv

Diese Software vermittelt jahrgangsübergreifendes Grundwissen zu unterschiedlichen Kartenarten und Betrachtungsperspektiven, Karteninhalten, Kartenmaßstäben, den Himmelsrichtungen und zu vielen weiteren Themen. Der Übungsteil unterscheidet zwischen allgemeinen Übungen zur Förderung des geografischen Verständnisses und praktischen Anwendungsbeispielen. Beides kann durch abgestimmte analoge Lehrmittel unterstützt und vertieft werden.



SW10  
(s. S. 23)

## LERNSOFTWARE – DEUTSCHLAND interaktiv

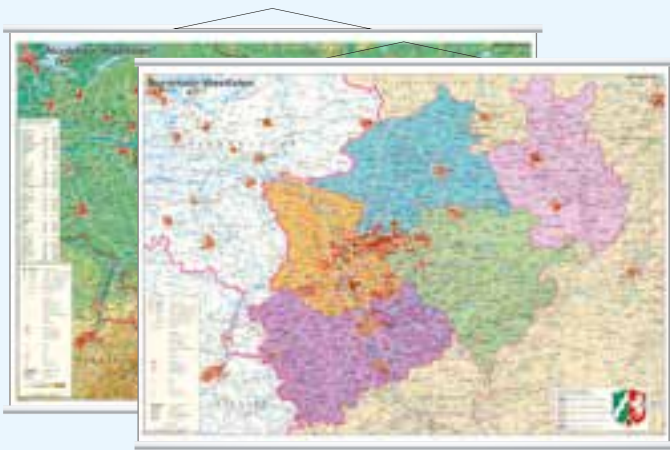
Die Lernsoftware beinhaltet unterschiedliche Themengebiete zu Aufbau und Struktur Deutschlands. Lehrkräfte und Schüler können gezielt Informationsgruppen auswählen und diese ein- und ausblenden. Die spielerischen Aufgaben, mit denen das geografische Wissen trainiert wird, erleichtern das Einschätzen räumlicher Dimensionen und das Zuordnen geografischer Begriffe.



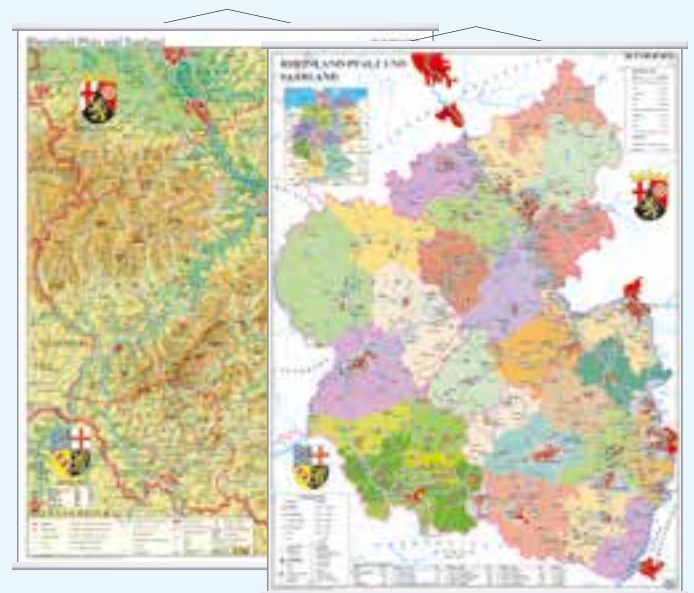
SW103  
(s. S. 23)

**Mit Bildern macht das Lernen Spaß!**

# DEUTSCHLAND – Bundesländer-Wandkarten



Nordrhein-Westfalen physisch  
24200 / 924200 120x160 cm / 190x140 cm 129,- / 239,-  
Nordrhein-Westfalen politisch  
24100 / 924100 120x160 cm / 190x140 cm 129,- / 239,-



Rheinland-Pfalz und Saarland physisch  
27300 / 927300 120x160 cm / 190x140 cm 129,- / 239,-  
Rheinland-Pfalz und Saarland politisch  
20730 / 920730 120x160 cm / 190x140 cm 129,- / 239,-



Niedersachsen politisch  
20180 / 920180 160x120 cm / 190x140 cm 129,- / 239,-



Sachsen physisch  
24900 / 924900 120x160 cm / 190x140 cm 129,- / 239,-  
Sachsen politisch  
24800 / 924800 120x160 cm / 190x140 cm 129,- / 239,-



Bayern physisch  
21100 / 921100 120x160 cm / 190x140 cm 129,- / 239,-  
Bayern politisch  
21200 / 921200 120x160 cm / 190x140 cm 129,- / 239,-

beschreib- und  
abwischbar



Baden-Württemberg physisch  
21300 120x160 cm 129,-  
921300 140x190 cm 239,-

Weitere Bundesländer-Karten finden Sie auf [www.Stiefel-Verlag.de](http://www.Stiefel-Verlag.de).

Mit Bildern macht das Lernen Spaß!



Deutschland physisch  
47450 120x160 cm 99,-  
947450 140x190 cm 239,-



Deutschland politisch  
47550 120x160 cm 99,-  
947550 140x190 cm 239,-



Deutschland und seine Nachbarn  
23000 120x160 cm 99,-  
923000 140x190 cm 239,-



Deutschland und Europa  
in der Welt  
84050 120x160 cm 99,-  
984050 140x190 cm 239,-



beschreib- und  
abwischbar

Ideal  
zum  
**DAUERAUSHANG**  
im Klassen-  
zimmer!



Deutschsprachige Länder und  
Europa in der Welt  
100390 120x160 cm 99,-  
9100390 140x190 cm 239,-

## LERNSOFTWARE – EUROPA interaktiv


Die Lernsoftware beinhaltet verschiedene thematische Europadarstellungen. Der Nutzer kann gezielt Informationsgruppen auswählen und diese ein- und ausblenden. Neben spielerischen Aufgaben, die das geografische Wissen über Europa trainieren, erleichtern die interaktiven Übungen das Einschätzen räumlicher Dimensionen und das Zuordnen geografischer Begriffe.



SW104 (s. S. 23)

## LERNSOFTWARE – GEOGRAFIE interaktiv

Geografie interaktiv ist für alle Jahrgangsstufen geeignet und umfasst neben physischen und politischen Karten spezielle Themenkarten für den Erdkundeunterricht sowie eine umfangreiche Materialsammlung zu den Unterrichtseinheiten Kartografie und Geografie. Zahlreiche interaktive Übungen und integrierte, kleine Lernspiele unterstützen die Lernmotivation. So wird der Lernerfolg nicht nur beim Einsatz am Whiteboard, sondern auch beim eigenständigen Lernen am Schüler-PC gefördert.



BG101  
(s. S. 23)

**Mit Bildern macht das Lernen Spaß!**

# EUROPA UND ERDTEILE – Wandkarten



Europa Lernkarte  
92220 190x140 cm 239,-

beschreib- und  
abwischbar



Europa physisch  
47410 / 947410 160x120 cm / 190x140 cm 99,- / 239,-



Europa zum Kennenlernen  
100360 / 9100360 160x120 cm / 190x140 cm 129,- / 239,-

Ideal  
zum  
**DAUERAUSHANG**  
im Klassen-  
zimmer!



Staaten Europas politisch  
47420 / 947420 160x120 cm / 190x140 cm 99,- / 239,-



Europa und der Nahe Osten politisch  
26000 / 926000 160x120 cm / 190x140 cm 129,- / 239,-

Weitere Karten  
finden Sie auf  
[www.Stiefel-Verlag.de](http://www.Stiefel-Verlag.de).



Australien physisch (englisch)  
47510-01 / 947510-01 160x120 cm / 190x140 cm 129,- / 239,-



Orient und Okzident  
9400004 190x140 cm 239,-



Asien physisch 44700 120x160 cm 129,-  
984700 140x190 cm 239,-

Nord- und Südamerika physisch 47700 120x180 cm 129,-  
947700 140x220 cm 239,-

**Mit Bildern macht das Lernen Spaß!**

# LÄNDER- UND WELTKARTEN



British Isles physisch  
 47660-01 120x160 cm 99,-  
 947660-01 140x190 cm 239,-



Frankreich physisch  
 47670-02 120x160 cm 99,-  
 947670-02 140x190 cm 239,-

## Weitere Länder- und Weltkarten im Shop:

- ✓ Tierweltkarte
- ✓ Die Erde: Tektonik
- ✓ Weltkarte der Naturgefahren
- ✓ Klimazonen der Erde
- ✓ Unsere Erde im Sonnensystem
- ✓ Staaten der Erde – Lernkarte
- ✓ Die Erde Panorama
- ✓ Erde: Landwirtschaft und Vegetation
- ✓ Die Erde: Reicher Norden, armer Süden
- ✓ Das Sonnensystem
- ✓ Lernsoftware



Staaten der Erde mit Flaggenrand  
 47340 160x120 cm 99,-  
 947340 190x140 cm 239,-

beschreib- und abwischbar



Die Erde physisch  
 47430 160x120 cm 99,-  
 947430 190x140 cm 239,-



Kinderweltkarte – Max und Maxi entdecken die Welt  
 115520 140x100 cm 99,-  
 9115520 190x140 cm 239,-



Die Welt zum Kennenlernen  
 47441 160x120 cm 129,-  
 947441 190x140 cm 239,-

## LERNSOFTWARE – WELT interaktiv

Die Lernsoftware beinhaltet unterschiedliche thematische Darstellungen der Welt. Lehrkräfte und Schüler können gezielt Informationsgruppen auswählen und diese ein- und ausblenden. Neben spielerischen Aufgaben, die das geografische Wissen trainieren, erleichtern die interaktiven Übungen das Einschätzen räumlicher Dimensionen und das Zuordnen geografischer Begriffe.



SW105  
 (s. S. 23)

**Mit Bildern macht das Lernen Spaß!**



BRD und DDR vor 1990  
53500/953500 160x120 cm/190x140 cm 129,-/239,-



Stadtplan Berlin mit Grenzverlauf (Mauer)  
Ost- und Westberlin  
20420/920420 160x120 cm/190x140 cm 129,-/239,-



Römisches Weltreich seit Cäsar  
6565 167x137 cm 239,-



Mitteleuropa von 1815 - 1914  
6689 135x185 cm 239,-

beschreib- und  
abwischbar

## Urgeschichte



54020

## Antike



54022

## Mittelalter



54021

## Neuzeit



54023

Zeitstreifen, folienverschleißt  
je 136x43 cm à 39,-

Weitere Geschichtskarten im  
**Stiefel-Verlag-Shop.**

## LERNSOFTWARE – WELTGESCHICHTE IN BILDERN interaktiv

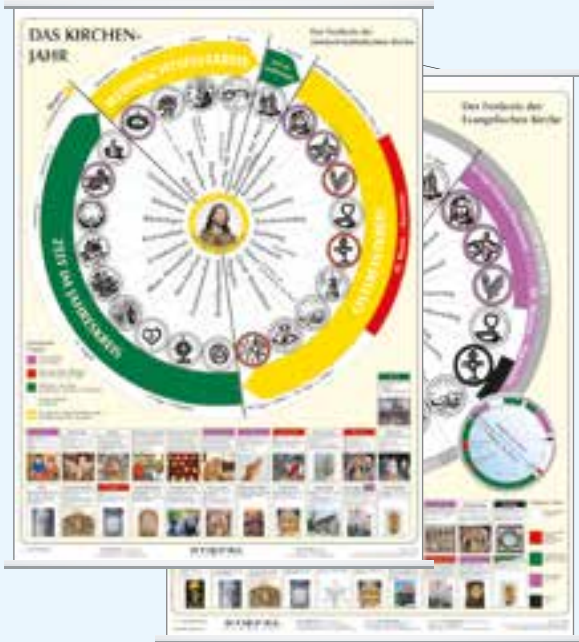
Die interaktive Lern-CD „Weltgeschichte in Bildern“ beinhaltet digitale Geschichtskarten von der Antike bis zur Neuzeit. Durch die übersichtliche und strukturierte Darstellung sind einzelne Epochen und geschichtliche Ereignisse leicht zuzuordnen. Eine Zoomfunktion ermöglicht das stufenlose Vergrößern von Kartenausschnitten. Individuelle Markierungen können mit einem integrierten Zeichenstift vorgenommen werden. Die integrierte Druckfunktion ermöglicht neben dem Druck der gesamten Karte auch den Ausdruck von Kartenausschnitten, so dass spezielle Unterrichtsthemen gezielt bearbeitet werden können.



SW113  
(s. S. 23)

**Mit Bildern macht das Lernen Spaß!**





Das Kirchenjahr katholisch  
50050/950050 120x160 cm/140x190 cm 129,-/239,-  
Das Kirchenjahr evangelisch  
50090/950090 120x160 cm/140x190 cm 129,-/239,-



Weltkarte der Religionen  
50060 160x120 cm 129,-  
950060 190x140 cm 239,-

beschreib- und abwischbar



Das Alte Testament  
50020 190x140 cm 239,-



Die Verbreitung des Christentums  
950100 190x140 cm 239,-



## Folienmappe

48 farbige Folien aus dem Leben Jesu inkl. Begleitheft (von Marlene Reidel). Die Folienmappe gehört zu der Kartenserie Jesus Christus der Herr 1-3.

69400 99,-

## Weitere Religionskarten im Stiefel-Verlag-Shop:

- ✓ Das Leben Jesu (Bildkarte)
- ✓ Die Reisen des Apostel Paulus
- ✓ Aufbau der Heiligen Messe
- ✓ Jesus Christus der Herr (Bildkarten)


## LERNSOFTWARE – RELIGION interaktiv

Grundwissen Weltreligionen vermittelt selbsterläuternd das Wichtigste über die großen Weltreligionen. Viele Informationen werden auf der Basis bewährter Schulwandkarten räumlich veranschaulicht. In jedem Kapitel finden sich interaktive Lernübungen zur eigenständigen Vertiefung und Wiederholung des Stoffs.

**Mit Bildern macht das Lernen Spaß!**



SW110 (s. S. 23)



Lern-Software



Heimische  
Haustiere  
SW209  
(s. S. 23)

Heimische Haustiere  
K7585 70x100 cm 79,-



Heimisches Gemüse  
K7595 70x100 cm 79,-



Lern-Software



Obst und  
Gemüse  
SW207  
(s. S. 23)

Heimisches Obst  
K7590 70x100 cm 79,-



Kinderweltkarte –  
Max und Maxi entdecken die Welt  
115520 140x100 cm 99,-  
9115520 190x140 cm 239,-



Die Welt zum Kennenlernen  
47441 160x120 cm 129,-  
947441 190x140 cm 239,-



Tierweltkarte  
115540 160x120 cm 129,-  
9115540 190x140 cm 239,-

beschreib- und  
abwischbar



Die wichtigsten Verkehrszeichen  
3034 100x140 cm 99,-

Weitere Sachkunde-Produkte auf  
[www.Stiefel-Verlag.de](http://www.Stiefel-Verlag.de).

- z. B.
- ✓ Die Zeit
  - ✓ Tag und Nacht
  - ✓ Ernährungskreis

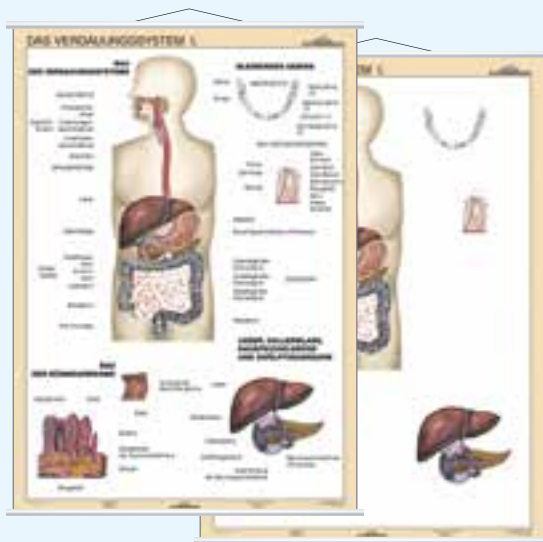
- ✓ Ernährungspyramide
- ✓ Kindereuropakarte
- ✓ Bedrohte Umwelt u. a.

**Mit Bildern macht das Lernen Spaß!**



Entwicklung des Lebens –  
Oberstufe

53300 120x160 cm 129,-  
953300 140x190 cm 239,-



DUO Verdauungssystem 1

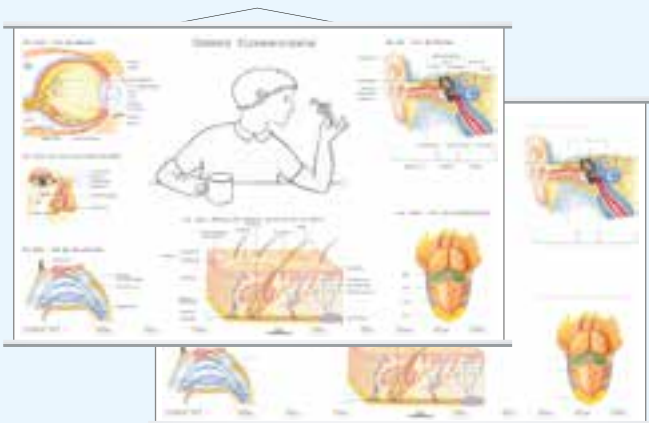
7620 100x140 cm 99,-

## LERNSOFTWARE – VERDAUUNGSSYSTEM interaktiv

Die Lern-CD behandelt das menschliche Verdauungssystem in detaillierten Bildern vom Rachen über den Magen, die Leber bis hin zu Bauchspeicheldrüse, Dünn- und Dickdarm. Auch die Prozesse der menschlichen Nahrungverarbeitung sowie die Grundsätze gesunder Ernährung werden anschaulich und zweisprachig (D/E) verdeutlicht.



SW208  
(s. S. 23)




DUO Unsere Sinnesorgane

7565 160x120 cm 99,-



DUO Die Fortpflanzung des Menschen

7560 160x120 cm 99,-




Lebensgemeinschaft Wald

7570 140x100 cm 99,-



Software  
Lebensgemein-  
schaften  
SW201  
(s. S. 23)



Lebensgemeinschaft Wiese

7575 120x100 cm 99,-

Weitere Biologie-Produkte im **Stiefel-Verlag-Shop**.

**Mit Bildern macht das Lernen Spaß!**



DUO 1x1 in Bildern  
02400 100x140 cm 99,-



DUO Bruchrechnen leicht gemacht  
02480 100x140 cm 99,-




DUO Maßeinheiten in Bildern –  
Ober- und Unterstufe  
02440 100x140 cm 99,-

beschreib- und  
abwischbar



Die PC-Tastatur  
4045 160x120 cm 99,-



Periodensystem Chemie  
02300 160x120 cm 129,-  
902300 190x140 cm 239,-



Mathematik –  
Rechnen mit der Maus  
BG103  
(s. S. 23)



Mathematik 1  
BG105  
(s. S. 23)



Mathematik 2  
BG106  
(s. S. 23)



Mathematik 3  
BG107  
(s. S. 23)

## LERNSOFTWARE – PERIODENSYSTEM interaktiv

Dieses Lehrprogramm für den Chemieunterricht der Sekundarstufe I und II ist speziell für den Unterrichtseinsatz an interaktiven Whiteboards konzipiert worden. Es kann aber auch in IT-Räumen und Notebook-Klassen zum Einsatz kommen. Das Programm deckt lehrplangerecht viele Themenbereiche des Chemieunterrichts ab und verfügt über integrierte Whiteboardbedienelemente.



BG104  
(s. S. 23)



Periodensystem Physik  
02200 160x120 cm 129,-  
902200 190x140 cm 239,-

**Mit Bildern macht das Lernen Spaß!**

# MUSIK – Lehrtafeln



Orchester-Instrumente  
3550 100x140 cm 99,-



Musik Basiswissen  
K3540 70x100 cm 59,-



Notenlineatur  
3590 100x140 cm 69,-



Zu jeder Musik-Lehrtafel erhalten Sie eine **Doppel-DVD gratis!**  
(Orchester- und Instrumentenkunde)

# DEUTSCH – Lehrtafeln



DUO Grundwissen Deutsch 1  
30165 120x160 cm 129,-



129,-



Buchstabenhaus  
K30170 70x100 cm 59,-



Deutsch-Grammatik-Merkhilfe  
30190 120x160 cm 129,-




DUO Das Fürwörterhaus  
30140 160x120 cm 129,-

Weitere Deutsch-Produkte  
mit Abbildungen im  
**Stiefel-Verlag-Shop:**



- ✓ Das deutsche Alphabet
- ✓ Unregelmäßige Verben
- ✓ Das ABC

**Mit Bildern macht das Lernen Spaß!**



Pets  
K7585-01 70x100 cm 79,-



Fruit / Vegetable  
K7590-01 70x100 cm 79,-



Heimat- und Sachkunde  
Obst und Gemüse  
SW207  
(s. S. 23)

Diese interaktive Lern-DVD kann fächerübergreifend genutzt werden, da die Inhalte in deutscher und englischer Sprache angelegt sind.



Question Words  
K7589-01 70x100 cm 79,-



Meeting Friends  
K7588-01 70x100 cm 79,-



DUO Basic facts about London  
263 160x120 cm 129,-




DUO Basic facts about Great Britain  
260 120x160 cm 129,-

beschreib- und  
abwischbar



Basic Facts about  
Great Britain &  
Ireland  
SW206  
(s. S. 23)



The Tenses - British Isles  
217 120x160 cm 129,-

Französisch- und Russisch-Karten nur im **Stiefel-Verlag-Shop!**

**Mit Bildern macht das Lernen Spaß!**

# KARTEN ZUR WANDMONTAGE

## HARTSCHAUMPLATTEN

Viele Wandkartenmotive sind zur festen Wandmontage auf Hartschaumplatten (Forexplatten) im Format 100 x 140 cm erhältlich.



Staaten der Erde mit Flaggenrand  
100F – 47340

149,-



Deutschland politisch  
100F – 47550

149,-



Deutschland und Europa in der Welt  
100F – 84050

149,-

## LERN-SOFTWARE – Videos im Shop



Geografie –  
Unter- und  
Oberstufe  
BG101

99,-



Grundwissen  
Deutschland  
SW103

99,-



Grundwissen  
Europa  
SW104

99,-



Grundwissen  
Welt  
SW105

99,-



Grundwissen  
Sonnensystem  
SW107

99,-



Von der Wirklichkeit zur Karte  
SW106

99,-



Grundwissen  
Religion  
SW110

99,-



Flora und Fauna  
SW109

25,-



Lebensgemein-  
schaften  
SW201

49,-



Englisch –  
The Alphabet  
SW203

49,-



Biologie –  
Das Skelett  
SW205

49,-



Basic Facts about  
Great Britain &  
Ireland  
SW206

49,-



Obst und  
Gemüse  
SW207

49,-



Biologie –  
Das Verdauungs-  
system  
SW208

49,-



Weltgeschichte  
in Bildern  
SW113

99,-



Biologie –  
Das Auge  
BG102

99,-



Mathematik –  
Rechnen mit der  
Maus  
BG103

89,-



Chemie – Das  
Periodensystem  
BG104

89,-



Mathematik 1  
BG105

99,-



Mathematik 2  
BG106

99,-



Mathematik 3  
BG107

99,-

Mit Bildern macht das Lernen Spaß!

## WELT



Weltkarte mit Ausschnitt Zentraleuropa/Weltkarte physisch  
9 783869 610382 64 x 44 cm 11,50



Weltkarte (engl.)/Erde Panorama (engl.)  
9 783935 794992 64 x 44 cm 11,50



Kinderweltkarte/Staaten der Erde  
9 783938 842287 64 x 44 cm 11,50



Erde politisch/physisch  
9 783935 794589 64 x 44 cm 11,50



Erde physisch/politisch  
4 027871 900006 DIN A3 5,50

## EUROPA



Deutschland und Europa in der Welt  
9 783935 794442 DIN A2 11,50



Europa physisch/politisch  
9 783935 794558 64 x 44 cm 11,50



Welt/Europa Satellitenbild  
9 783938 842058 64 x 44 cm 11,50



Europa und der Nahe Osten physisch/politisch  
4 027871 900013 DIN A3 5,50



Kindereuropakarte/Staaten Europas  
4 027871 900167 DIN A3 5,50

**Mit Bildern macht das Lernen Spaß!**



## DEUTSCHLAND / BUNDESLÄNDER



Deutschland politisch / physisch  
 4 027871 900150 DIN A3 5,50  
 9 783 869 6104 12 DIN A2 11,50

Weitere  
 Duo-Schreibunterlagen  
 finden Sie im  
**Stiefel-Verlag-Shop!**

beschreib- und  
 abwischbar



Deutschland physisch / politisch mit Basiswissen  
 9 783938 842317 64 x 44 cm 11,50



Bayern politisch / physisch  
 4 027871 900020 DIN A3 5,50



Bayern physisch / Deutschland physisch  
 9 783938 842744 64 x 44 cm 11,50



Baden-Württemberg physisch / Deutschland physisch  
 9 783938 842751 DIN A2 11,50



Rheinland-Pfalz und Saarland phys. / Deutschland physisch  
 9 783983 842638 64 x 44 cm 11,50



Hessen physisch / Deutschland physisch  
 9 783938 842775 64 x 44 cm 11,50



Nordrhein-Westfalen phys. / Deutschland physisch  
 9 783938 842768 64 x 44 cm 11,50



Sachsen physisch / Deutschland physisch  
 9 783869 610108 64 x 44 cm 11,50

**Mit Bildern macht das Lernen Spaß!**



Weltreise – Würfelspiel (2-3 Spieler)  
4 027871 010323

6,99

beschreib- und abwischar



Deutschlandreise – Würfelspiel (2 Spieler)  
4 027871 010422

6,99



Europareise – Würfelspiel (2-3 Spieler)  
4 027871 010330

6,99



Wer wird Meister – Fußball-Würfelspiel (2-4 Spieler)  
4 027871 010194

6,99

## Alle Würfelspiele mit Zubehör (Würfel, Spielkegel und CD mit Kinderliedern)!




Europa und der Nahe Osten physisch/politisch  
4 027871 900013

5,50



Das Sonnensystem / Die Erde in Bewegung  
4 027871 900037

5,50



Periodensystem Physik-Chemie  
4 027871 900044

5,50



Orchester - Musikschule  
4 027871 900051

5,50



Das Kirchenjahr kath. / ev.  
4 027871 900082  
4 027871 900075

5,50

5,50



Tag und Nacht  
9 783935 794619 2,95



Das Jahr  
9 783935 794602 2,95



Die Zeit  
9 783935 794053 2,95



Das ABC  
9 783935 794695 2,95




Das deutsche Alphabet  
9 783935 794077 2,95



Grundwissen Deutsch  
9 783935 794305 2,95

beschreib- und abwischbar



Unregelmäßige Verben  
9 783935 794039 2,95



The English Alphabet  
9 783935 794091 2,95

## Weitere DIN A4 Schülerlernhilfen im Shop:

- ✓ Basic English 3
- ✓ Basic English 4
- ✓ Basic English 5
- ✓ The Tenses - British Isles
- ✓ Irregular Verbs
- ✓ Time and Seasons
- ✓ Pronouns
- ✓ Règles de Syntaxe
- ✓ Place des Pronoms
- ✓ Conjugaisons régulières
- ✓ Le Temps
- ✓ Zahlenhaus
- ✓ Bruchrechnen leicht gemacht
- ✓ Rechnen bis 100
- ✓ Rechentafel 1 + 1/1 - 1
- ✓ Das große 1x1
- ✓ Maßeinheiten in Bildern



Das Fürwordthaus  
9 783935 794046 2,95



Basic English 1  
9 783935 794015 2,95



1x1 in Bildern  
9 783935 794060 2,95



Basic English 2  
9 783935 794022 2,95

Mit Bildern macht das Lernen Spaß!

## Inhalt

Magnetische Lehrmittel .....	2-6
Lern- und Spielmatten .....	7-9
B1-Brandschutz-Karten .....	10
Einführung in das Kartenlesen .....	11
Deutschland- und Bundesländerkarten ....	12
Deutschlandkarten und Software .....	13
Europa- und Erdteilkarten .....	14
Länder- und Weltkarten, Software .....	15
Geschichtskarten und Software .....	16
Religionskarten und Software .....	17
Sachkunde: Lehrtafeln und und Software.	18
Biologie: Lehrtafeln und Software .....	19
Mathematik, Physik, Chemie .....	20
Musik, Deutsch .....	21
Englisch: Lehrtafeln und Software .....	22
Karten zur Wandmontage, Software .....	23
DUO-Schreibunterlagen .....	24-25
DUO-Tischsets, Würfelspiele .....	26
DIN A4 Schülerlernhilfen .....	27

**Ein Bild sagt mehr  
als 1000 Worte!**

## Lehrerstimmen:

- Sport, Singen, Musik – die wichtigsten Fächer zur Persönlichkeitsbildung
- BILDung ist – mit BILDern bilden
  - Die Kraft der ruhenden Bilder stärkt die Fantasie
- Lehrmittel für Haptik und Motorik
  - Die Schultafel – ein wichtiges Werkzeug des Lehrers

**Landkreiskarten  
auf Anfrage!**



QR-Code mit  
Verlinkung zum  
STIEFEL-VERLAG-Shop

## Stiefel Eurocart GmbH

Felix-Wankel-Ring 13a  
85101 Lenting  
Tel.: (08456) 92 42 02  
Fax: (08456) 92 41 34  
Mail: [eurocart@stiefel-online.de](mailto:eurocart@stiefel-online.de)

### Wichtige Hinweise

- > alle Preise sind in EUR inkl. MwSt. zzgl. Versand
- > Mindestbestellwert 50,- EUR
- > alle Formate sind ca.-Angaben
- > Änderungen vorbehalten
- > die abgebildeten Produkte dienen der optischen Darstellung und sind nicht verbindlich

Folgen Sie uns auf  
facebook und Instagram



Alle Produkte hergestellt  
in Deutschland

